











LEGENDA



-  Limite do Concelho (CAOP 2024)
 Carta Base
 Hidrografia
 Área de Intervenção do Plano

REDE DE ABASTECIMENTO DE ÁGUA

- | | |
|---|---|
|  | Reservatório/Armazenamento existente |
|  | Conduta Adutora existente |
|  | Rede de Abastecimento de Água existente |
|  | Rede de Abastecimento de Água prevista |
|  | Marco de incêndio existente |
|  | Marco de incêndio previsto |

